

+OBEC PROBULOV

Probulov 32, 39804 Čimelice, IČ: 00582930, DS: nzmb7pb

www.probulov.cz, email:obec@probulov.cz

Zveřejnění záměru na pacht obecních pozemků

Obec Probulov v souladu s ustanovením zákona §39 zákona 128/2000 Sb., zákona o obcích v platném znění zveřejňuje záměr na pacht obecních pozemků:

LV	parcelní číslo	druh	výměra
1	1494	trvalý travní porost	34 722
1	1449	trvalý travní porost	14 550
1	1337	trvalý travní porost	9 395
1	1456	trvalý travní porost	6 842
1	1528	orná půda	14 506
1	1483	ostatní plocha	1 223
1	1040/2	trvalý travní porost	9 118
1	1040/3	trvalý travní porost	6 602

Celková výměra

96 958 m²

Parcely jsou v katastrálním území Probulov. Celková výměra všech pozemků činí 96 958 m².
Minimální částka za 1 hektar je 6 000 Kč/rok. Počátek pachtovní smlouvy od 01.10.2025.

Zájemci o pacht zašlou svou nabídku formou písemného podání na adresu Obec Probulov, Probulov č.p. 32, 398 04 Čimelice, nebo do datové schránky ID: nzmb7pb, v termínu od 14.02.2025 do 31.08.2025.

Podrobnější informace lze získat na kontaktních údajích obce Probulov uvedených v záhlaví, osobně, nebo telefonicky v úředních hodinách obecního úřadu.

Součástí vyvěšení záměru je identifikace předmětných pozemků v grafickém znázornění. Tento záměr byl vyvěšen na úřední a elektronické úřední desce obce Probulov.

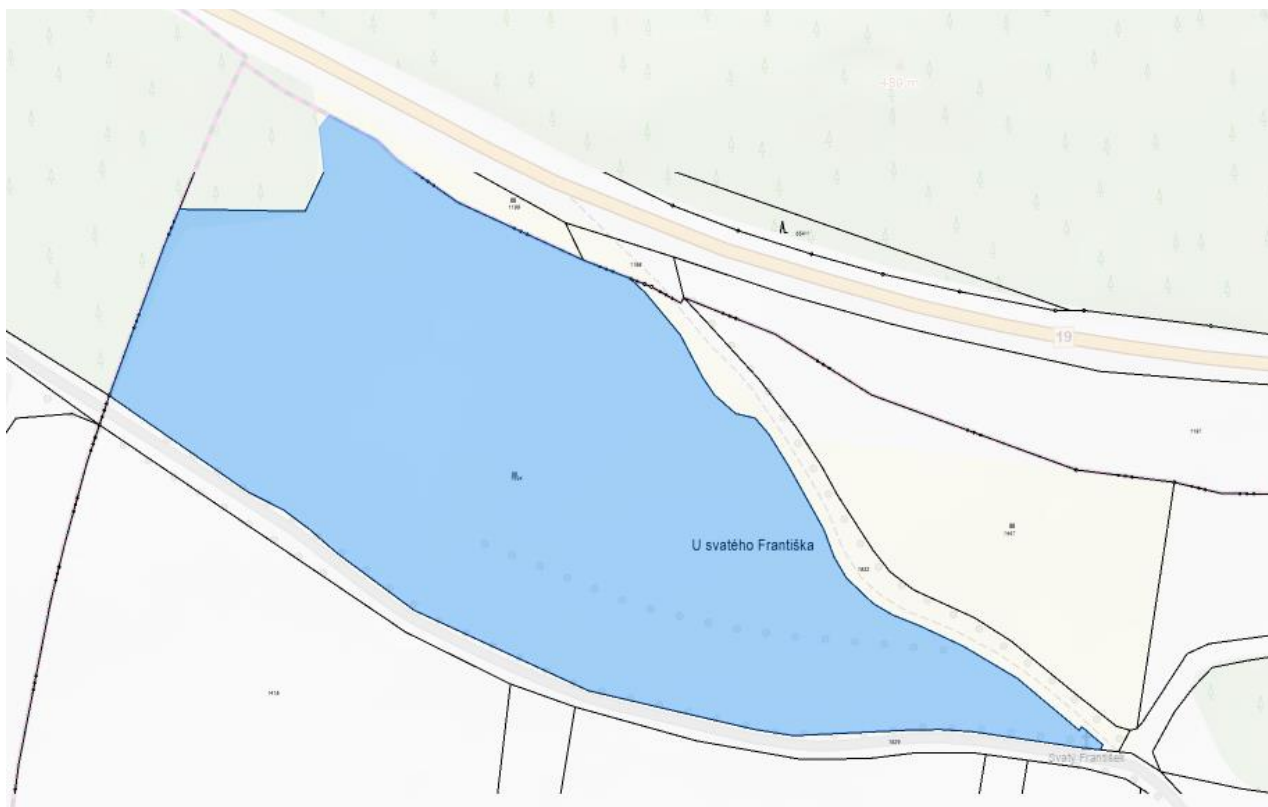
V Probulově 14.02.2025

Eva Šittová – starostka

Vyvěšeno: 21.02.2025

Svěšeno: 05.09.2025

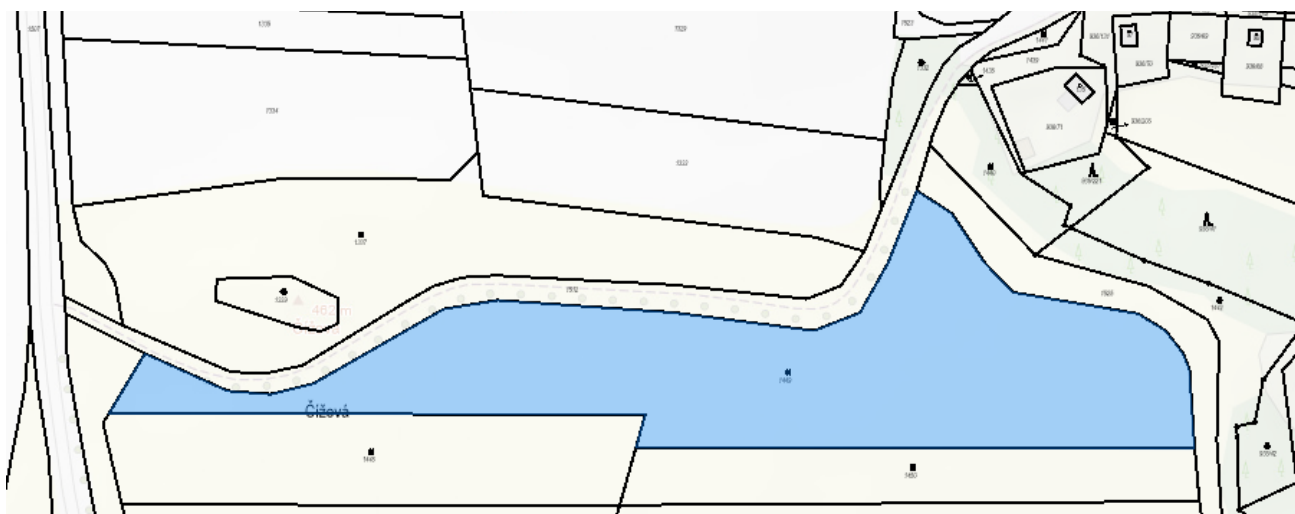
Parcela č. 1494, k.ú. Probulov, trvalý travní porost, výměra 34 722 m²



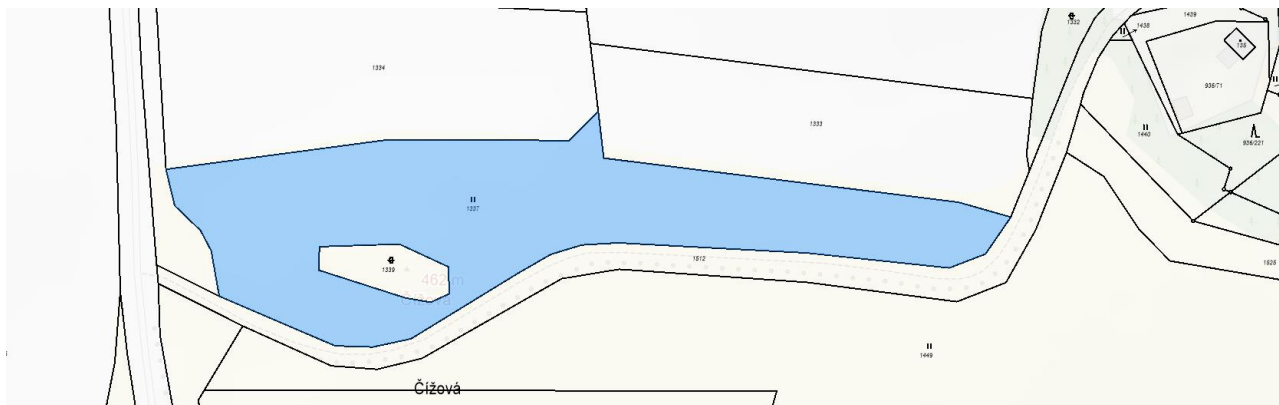
Strana 2 z

Strana 2 z 10

Parcela č. 1449, k.ú. Probulov, trvalý travní porost, výměra 14 550 m²



Parcela č. 1337, k.ú. Probulov, trvalý travní porost, výměra 9 395 m²



Parcela č. 1456, k.ú. Probulov, trvalý travní porost, výměra 6 842 m²

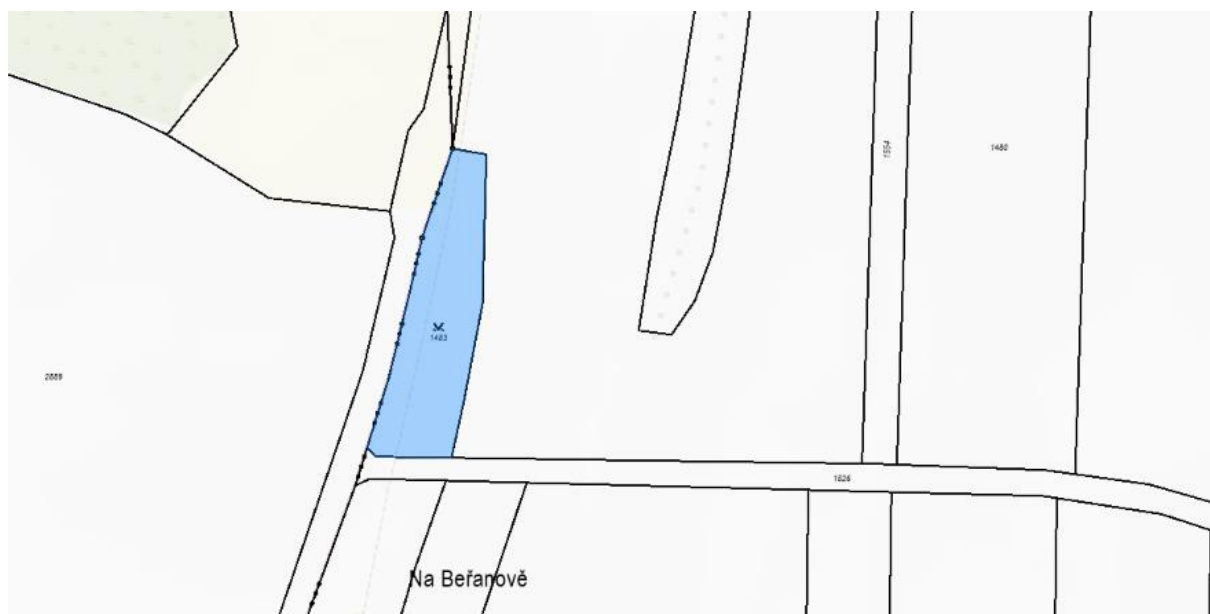


Parcela č. 1528, k.ú. Probulov, orná půda, výměra 14 506 m²





Parcela č. 1483, k.ú. Probulov, ostatní plocha, výměra 1 123 m²



Parcela č. 1040/2, k.ú. Probulov, trvalý travní porost, výměra 9 118 m²

