

V Probulově dne 13. listopadu 2015

ZVEŘEJNĚNÍ ZÁMĚRU

Obec Probulov zveřejňuje záměr odprodat pozemkové parcely KN 936/32 a 936/147, obě v k.ú. Probulov.

Kupní cena je stanovena na 60 Kč za metr čtvereční.

Zákres v katastrální mapě je nedílnou součástí tohoto záměru.

a dále

záměr odprodat pozemkové parcely KN 936/207 a 936/153, obě v k.ú. Probulov.


Kupní cena je stanovena na 100 Kč za metr čtvereční.

Zákres v katastrální mapě je nedílnou součástí tohoto záměru.

Za Obec Probulov

Roman Maňák
starosta

OBEC PROBULOV
398 07 Orlik nad Vlt.

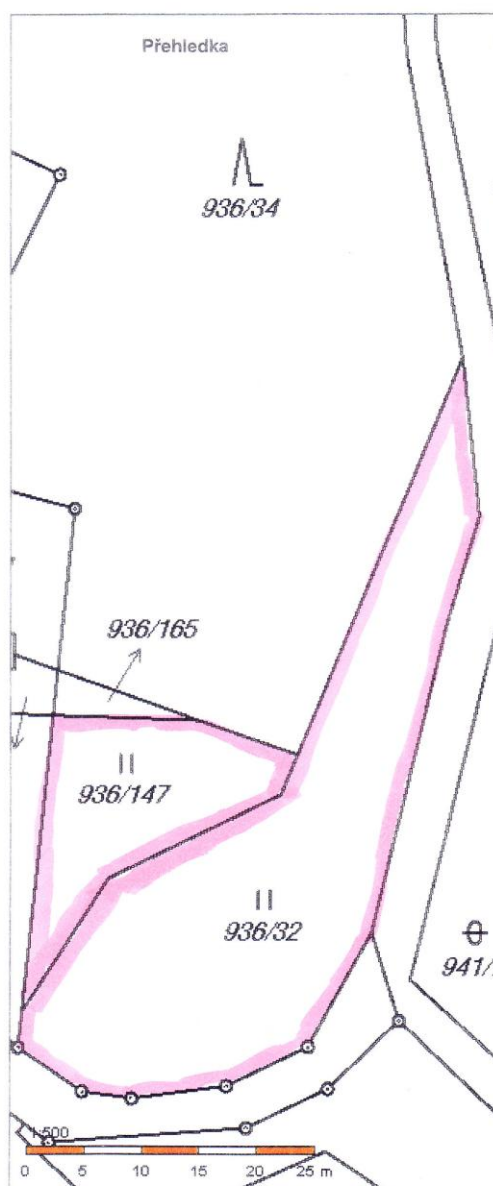


vyvěšeno : 13. listopadu 2015

sejmuto :

Tento dokument je zároveň vyvěšen na elektronické úřední desce Obce Probulov a Obecního úřadu Probulov.

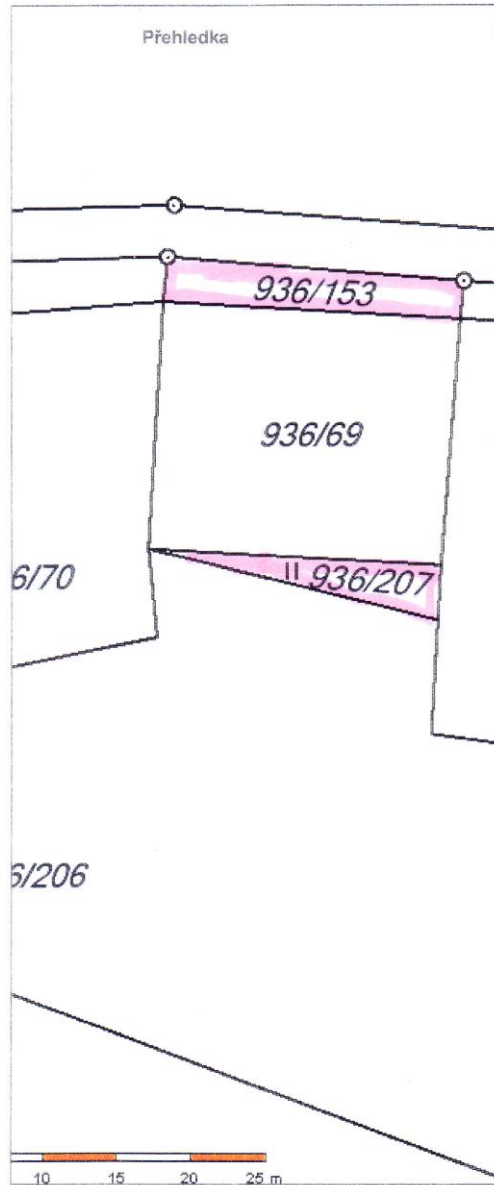
□ k prodeji



OBAČI PŘEBULOV
398/11
Městský úřad/Vlt.

Obsah katastrální mapy a mapy pozemkového katastru se zobrazuje od měřítka 1:5000.
Podrobnější informace k používání mapy, aktualizaci dat a jejího obsahu jsou uvedeny v [návodě](#) (PDF formát).
Všecké zjištěné hodnoty souřadnic a délek nelze využívat pro vytyčování hranic pozemků v terenu.

 k prodeji



OBEČ PŘESULOV
398 01/2014 k.ú.řad/VII.


Obsah katastrální mapy a mapy pozemkového katastru se zobrazuje od měřítka 1:5000.
Podrobnější informace k používání mapy, aktualizaci dat a jejího obsahu jsou uvedeny v [návodě](#) (PDF formát).
Všechny zjištěné hodnoty souřadnic a délek nelze využívat pro vytyčování hranic pozemků v terenu.