

## ZVEŘEJNĚNÍ ZÁMĚRU


Obec Probulov zveřejňuje záměr odprodat pozemkové parcely KN 936/65 a 936/23, obě v k.ú. Probulov.

Kupní cena je stanovena na 30Kč za metr čtvereční.

Zákres v katastrální mapě je nedílnou součástí tohoto záměru.

Za Obec Probulov


Roman Maňák  
starosta




vyvěšeno : 22. května 2015

sejmuto :

Tento dokument je zároveň vyvěšen na elektronické úřední desce Obce Probulov a Obecního úřadu Probulov.

 - parcely jež jsou  
předmětem  
půdaje

  
OBEC PROBULOV  
398 07 Orlik nad Vlt.



Obsah katastrální mapy a mapy pozemkového katastru se zobrazuje od měřítka 1:5000.  
Podrobnější informace k používání mapy, aktualizaci dat a jejího obsahu jsou uvedeny v [návodě](#) ( PDF formát).  
**Veškeré zjištěné hodnoty souřadnic a délek nelze využívat pro vytyčování hranic pozemků v terénu.**